

Collectivité Territoriale
de la Guyane

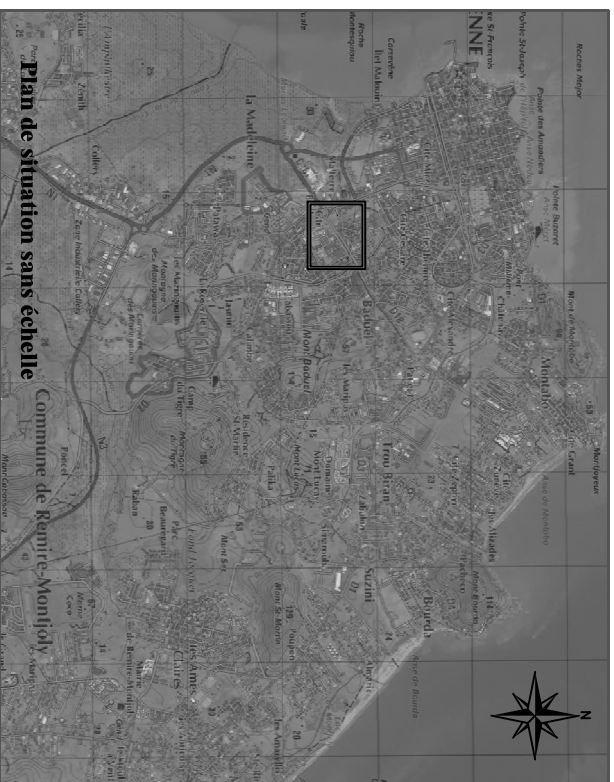
Commune de **CAYENNE**

**PROJET DU TCSP
PLAN PARCELLAIRE
Plan individuel**

Parcelle cadastrée Section BD n°97
Contenance: 4ha08a85ca

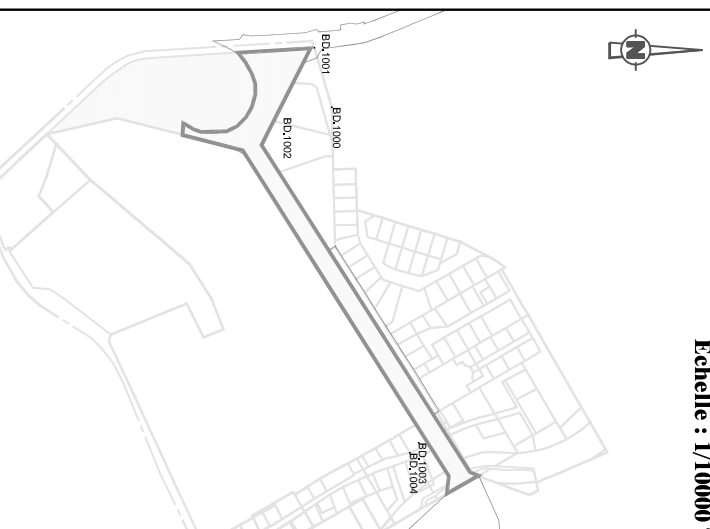


Propriétaire	COLLECTIVITE TERRITORIALE DE GUYANE
N° d'emprise	DOMAINE PUBLIC
Superficie utile	21451 m²



PLAN D'ENSEMBLE

Echelle : 1/10000 °



CADASTRE-Coordonnées en RGF95		
MAT	X	Y
BD.1000	353251.83	544625.45
BD.1001	353173.18	544602.47
BD.1002	353302.03	544532.32
BD.1003	353695.96	544752.21
BD.1004	353708.60	544728.59

Légende

Limites cadastrales
Limite Parcelle
Tracé du TCSP_EP 2
Parcelle BD 97

Emprise réservée pour carrefour:
N°26 Carrefour Félix Eboué

Emprise réservée pour voirie:
N°50 Voie de liaison
Cité Eau Lisette / Cité de Marcy

Emprise réservée pour hydrographie:
N°93 Canal Leblond /
Canal Eau Lisette

LIMITE NOUVELLE-Coordonnées en RGF95		
MAT	X	Y
BD.1003	353695.96	544752.21
BD.104	353735.70	544808.30
BD.105	353739.27	544818.67
BD.116	353762.83	544777.67
BD.117	353735.23	544807.62
BD.118	353732.77	544806.07
BD.119	353718.06	544796.76
BD.120	353686.79	544776.97
BD.121	353679.78	544772.35
BD.122	353658.32	544759.19
BD.123	353440.99	544621.79
BD.124	353301.67	544592.49
BD.125	353173.50	544597.21
BD.126	353179.59	544498.72
BD.127	353180.05	544499.50
BD.128	353190.81	544511.08
BD.129	353205.81	544518.91
BD.130	353219.55	544523.73
BD.131	353233.72	544523.73
BD.132	353242.12	544522.26
BD.133	353250.19	544519.53
BD.134	353257.47	544515.94
BD.135	353264.38	544511.51
BD.136	353314.24	544510.22
BD.137	353361.47	544541.06
BD.138	353434.26	544586.52
BD.139	353493.28	544623.78
BD.140	353669.95	544734.26
BD.141	353669.10	544734.84
BD.142	353674.56	544738.87
BD.144	353707.39	544761.52
BD.145	353739.03	544780.26
BD.148	353193.62	544587.05
BD.149	353275.90	544500.31
BD.150	353279.98	544493.60
BD.151	353283.17	544487.02
BD.152	353285.85	544472.78
BD.153	353285.58	544459.94
BD.154	353284.27	544452.88
BD.155	353281.29	544443.49
BD.156	353276.25	544434.34
BD.157	353272.91	544428.99
BD.158	353288.54	544428.00
BD.159	353299.63	544469.77
BD.160	353308.91	544500.72



BD 97a
S=21594 m²

BD.1001

BD.1000

BD.1002

BD.1003
BD.1004



Collectivité Territoriale
de la Guyane

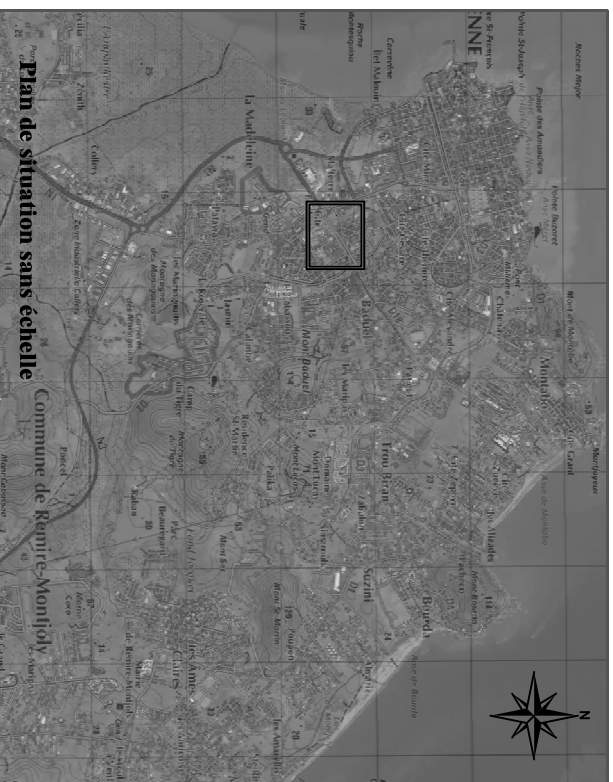
Commune de **CAYENNE**

**PROJET DU TCSP
PLAN PARCELLAIRE
Plan individuel**

EPFA
Territoire
GUYANE



Propriétaire	SIGUY
Référence	BD n°311
Contenance	24a 49ca



Plan de situation sans échelle

Commune de Remire-Montjoly

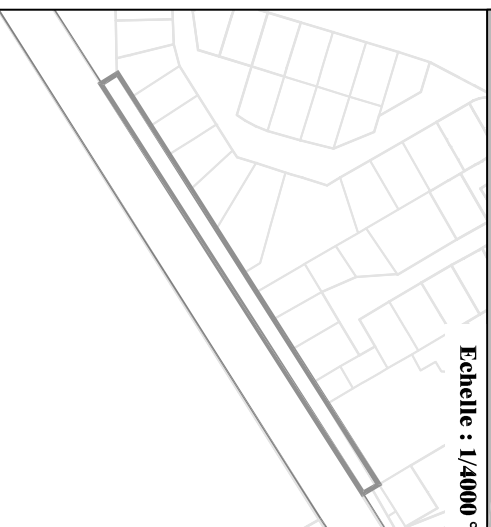
PLAN D'ENSEMBLE

Echelle : 1/10000 °







PLAN DU LOT

Echelle : 1/4000 °



BD 311

- Légende**
-  Limites cadastrales
 -  Limite Parcelle
 -  Tracé du TCSP_EP 2
 -  Parcelle BD 311



GEOMETRIE-EXPERT
CADASTRE - TOUS CORDES EN VUE DOMAINE

Dossier : 21028-6



ARMEGE

Successeur du cabinet DEFOS DU RAU
854, route de Remire - Immeuble "portwid"
97354 Remire-Montjoly
Tél. : 05 94 30 00 77 - Fax : 05 94 31 12 75
Mail : contact@armege.org

Collectivité Territoriale
de la Guyane


Commune de **CAYENNE**

**PROJET DU TCSP
PLAN PARCELLAIRE
Plan individuel**



**Parcelle cadastrée Section BD n°307
Contenance: 18a21ca**

Propriétaire	SIGUY
Nouveau numéro	BD n°352
Superficie utile	192 m ²
DMPC	3307Y



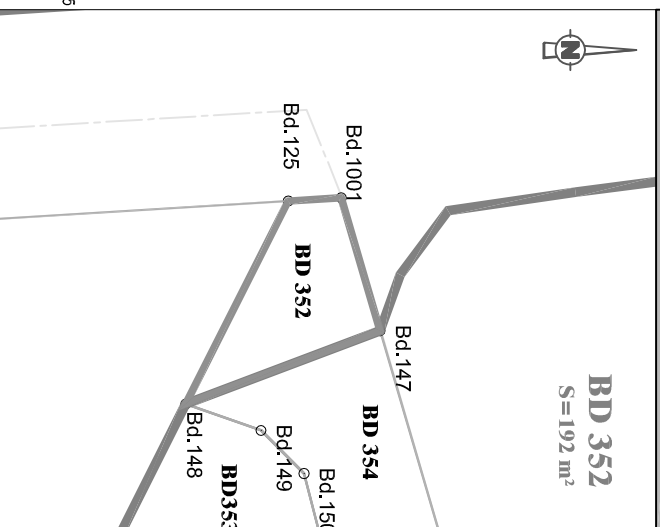
Plan de situation sans échelle
Commune de Remire-Montjoly

PLAN D'ENSEMBLE

Echelle : 1/5000 °



Plan du lot : Echelle 1/750°



Légende

- Limites cadastrales
- Limite Parcelle BD 352
- Tracé du TCSP_EP 2
- Parcelle BD 307

LIMITE NOUVELLE-Coordonnées en RGFEG 95		
MAT	X	Y
Bd.125	353173.50	544597.21
Bd.147	353186.36	544606.32
Bd.148	353193.62	544587.05
Bd.1001	353173.18	544602.47

CADASTRE-Coordonnées Points de calage		
MAT	X	Y
BD.1000	353251.83	544625.45
BD.1002	353302.03	544532.32
BD.1003	353695.43	544740.49
BD.1004	353708.60	544728.59



GEOMETRE-EXPERT
CADASTRE-TOUT CORRE ET EN DOMAINE

Dossier : 21028-6



ARMEGE

Successeur du cabinet DEFOS DU RAU
854, route de Remire - Immeuble "Pétrole"
97354 Remire-Montjoly
Tél. : 05 94 30 00 77 - Fax : 05 94 31 12 75
Mail : contact@armege.org